

PŘÍČNÉ ŘEZY HRÁZÍ
M 1:100

PF 1 KM 0.02000

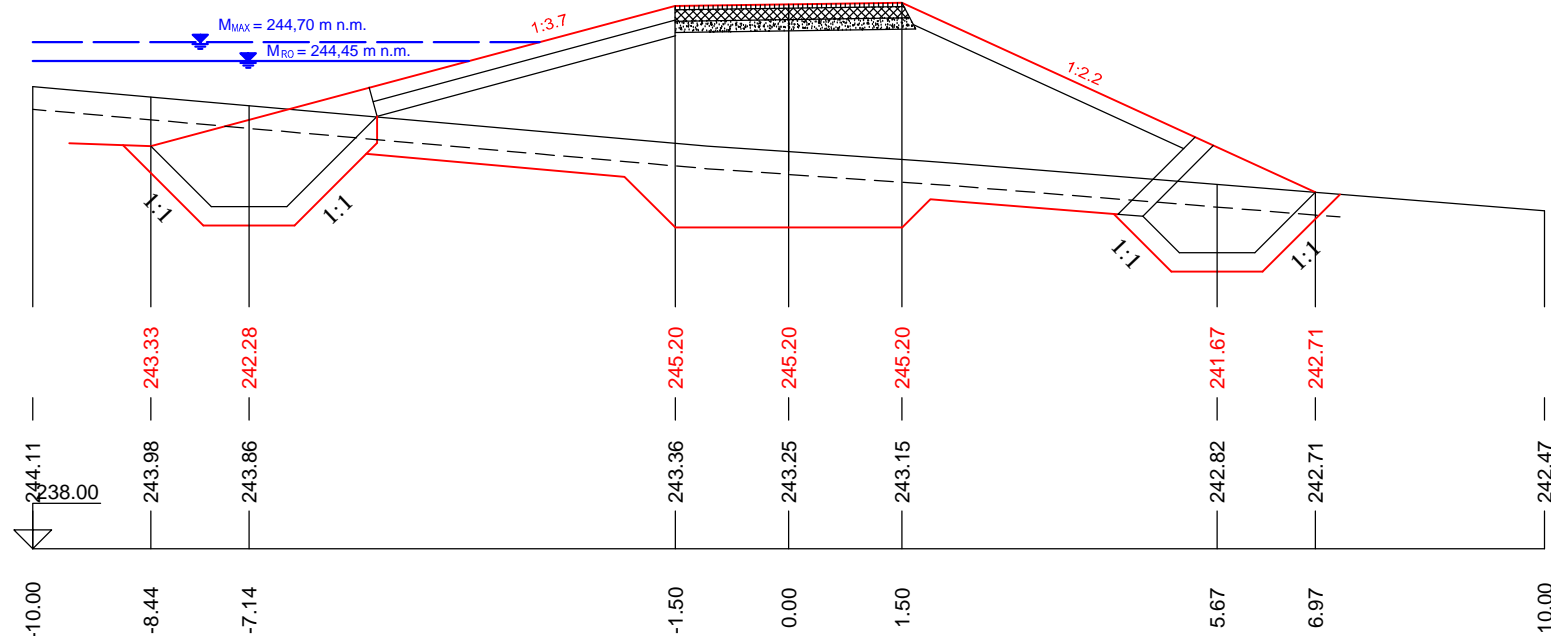
UPRAVENÝ TERÉN

PŮVODNÍ TERÉN

SGROVNÁVACÍ ROVINA

STAN. V KM

STAN. V M



PF 2 KM 0.04000

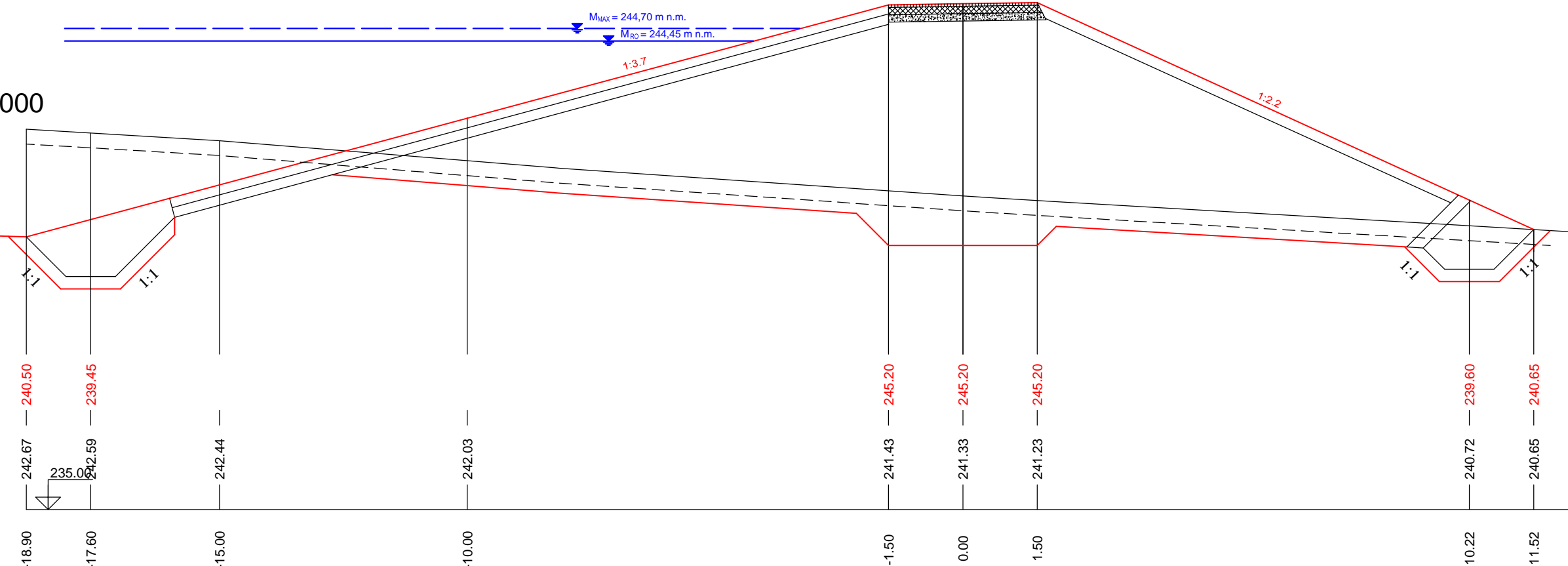
UPRAVENÝ TERÉN

PŮVODNÍ TERÉN

SGROVNÁVACÍ ROVINA

STAN. V KM

STAN. V M



PF 3 KM 0.06000

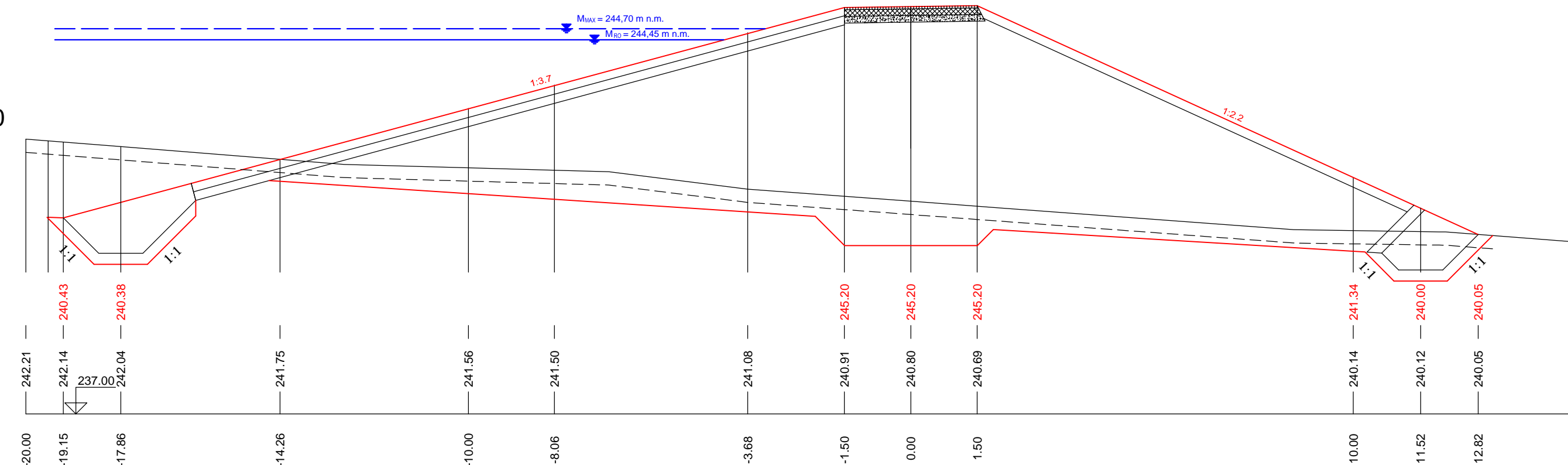
UPRAVENÝ TERÉN

PŮVODNÍ TERÉN

SGROVNÁVACÍ ROVINA

STAN. V KM

STAN. V M



PF 4 KM 0.08000

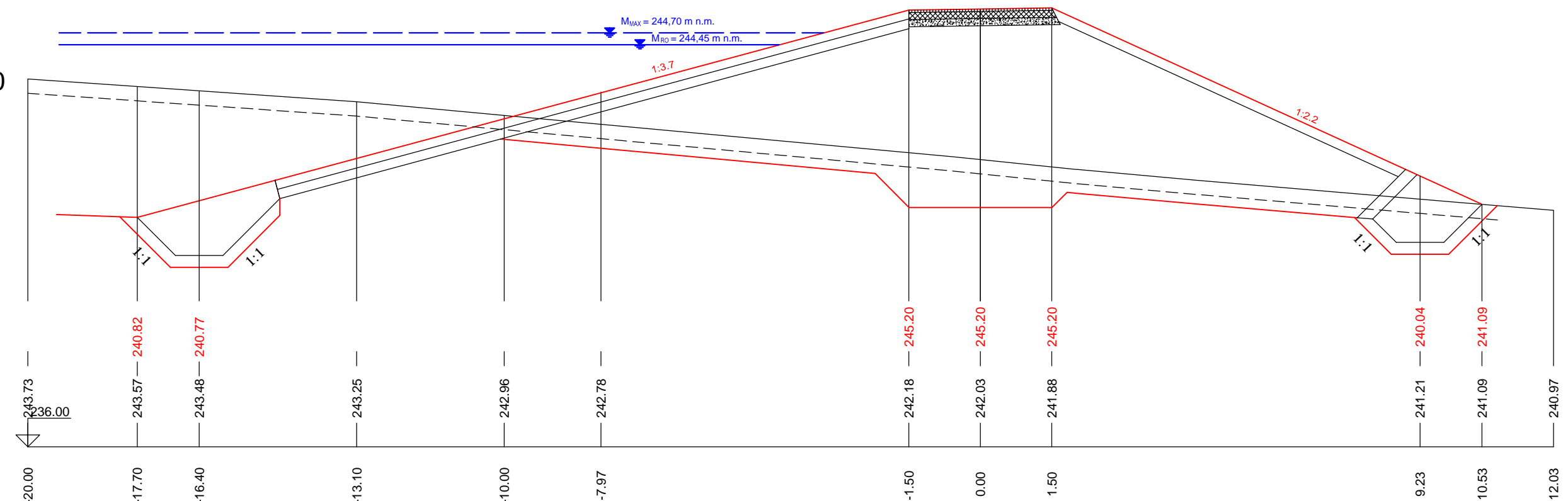
UPRAVENÝ TERÉN

PŮVODNÍ TERÉN

SGROVNÁVACÍ ROVINA

STAN. V KM

STAN. V M



PF 5 KM 0.10000

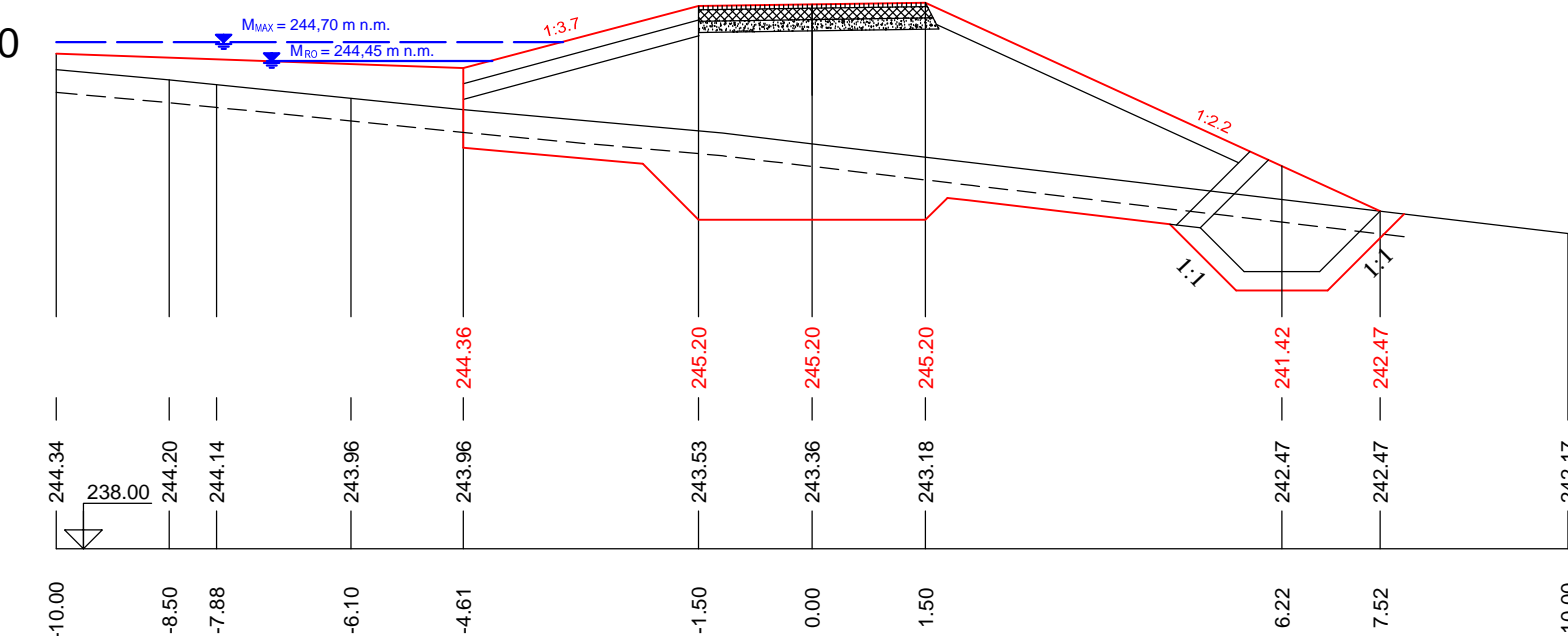
UPRAVENÝ TERÉN

PŮVODNÍ TERÉN

SGROVNÁVACÍ ROVINA

STAN. V KM

STAN. V M



PF 6 KM 0.12000

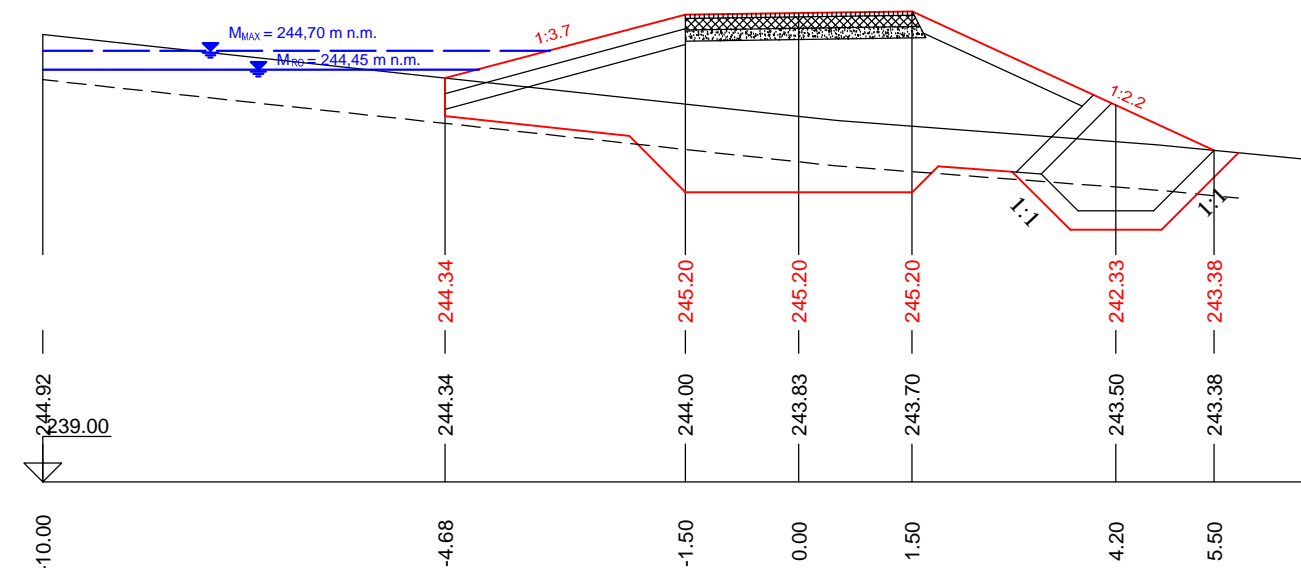
UPRAVENÝ TERÉN

PŮVODNÍ TERÉN

SGROVNÁVACÍ ROVINA

STAN. V KM

STAN. V M



PF 7 KM 0.13700

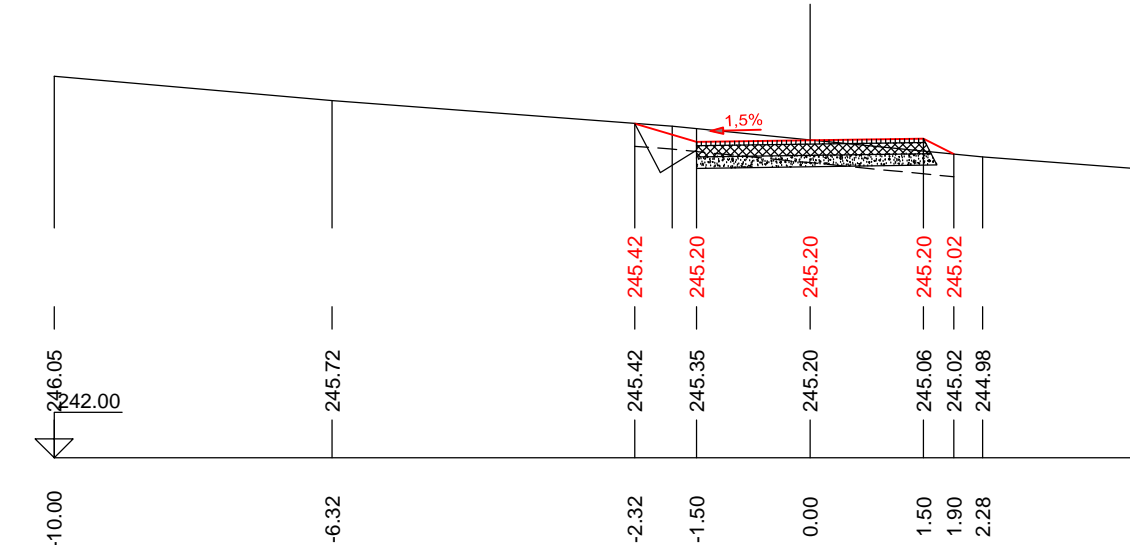
UPRAVENÝ TERÉN


PŮVODNÍ TERÉN

SGROVNÁVACÍ ROVINA

STAN. V KM

STAN. V M



VYPRACOVAL		ZODP. PROJEKTANT		VED. PROJEKTANT		 vodohospodářský atelier s.r.o., Roženec 54, 644 00 Brno	
Ing. Lach		Ing. Lach		Ing. Hráček			
KRAJ	Jihomoravský		K.Ú.	Kostelec u Kyjova		ZAK.ČÍSLO	15/22
STAVEBNÍK	ČR-SPÚ, KPÚ PRO JIHMORAVSKÝ KRAJ, POBOČKA HODONÍN					DATUM	11/2022
STAVBA AKCE	SUCHÁ NÁDRŽ SN1 SE ZP6 V K.Ú. KOSTELEČ U KYJOVA SO 01 – SUCHÁ NÁDRŽ SN1 SO 02 – ZÁCHYTNÝ PŘÍKOP ZP6					STUPEŇ	DSP, DPS
OBJEKT						FORMÁT	6xA4
						MĚŘÍTKO	1:100
						PŘÍLOHA Č.	PARE Č.
OBSAH						PŘÍČNÉ ŘEZY HRÁZI	